

Токдо:

Территория Корей

ПРИНЦИПАЛЬНАЯ ПОЗИЦИЯ
ПРАВИТЕЛЬСТВА РЕСПУБЛИКИ КОРЕЯ
ПО ПОВОДУ ОСТРОВА ТОКТО

Остров Токто является неотъемлемой частью Корейской территории, не подлежит сомнению с исторической и географической точки зрения, а также согласно международному праву.

East Sea

Ulleungdo

Republic of
KOREA


82
↑
Dokdo

Географическое восприятие острова Токто

Географически, Токто представляет собой самый восточный остров Кореи, расположенный 87.4 км к Юго-востоку от Уллындо в Восточном море. Согласно Sejong sillok jiriji(世宗實錄 地理志, Географическое приложение к архиву короля Седжонг, 1432), составленному по указанию короля в ранний период Джосон (1392 – 1910), Усан (Токто) и Мурёнг (Уллындо) расположены недалеко друг от друга и хорошо видны в ясную погоду.

В доказательство данному утверждению, Токто действительно виден с Уллындо в ясную погоду невооруженным глазом.

Поэтому, вполне естественно, что жители Уллындо всегда считали Токто островом, принадлежащим Уллындо.



1. Вид на Токто с Уллындо



2. Sejong sillok jiriji -Географическое приложение к архиву короля Седжонг, хранящееся в Кюджангак (Институт Корееведения при Сеульском государственном университете)

Нажмите подчеркнутую часть, чтобы увидеть полный текст.
Интерпретации материалов могут не представлять позицию правительства Республики Корея)

Токдо в древних корейских документах

Более того, результаты последних исследований позволяют с большой вероятностью предполагать, что люди проживали на Уллындо с доисторических времен. Однако только после того как в 512 году королевство Силла (57 г. до н.э. – 935 г. н.э.) присоединило Усангук – небольшое государство, состоящее из Уллындо и Токто, – Токто стал упоминаться в официальных документах. Например, в Географическом приложении к архиву короля Седжонг Уллындо и Токто называются, соответственно, Мурёнгто и Усанто. Есть упоминания об острове Токто и в других документах: Goryeosa (高麗史, «История Горё», 1451), Sinjeung dongguk yeoji seungnam (新增東國輿地勝覽, дополненное издание «Географии Кореи», 1530), Dongguk munheon bigo (東國文獻備考, Справочник документов Кореи, 1770), Man-gi yoram (萬機要覽, «Руководство по ведению государственных дел для монарха», 1808) и Jeungbo munheon bigo (增補文獻備考, дополненное издание Справочника документов Кореи, 1908). Согласно этим документам, Усанто представляло собой старое наименование Токто и использовалось для обозначения Токто в течение нескольких столетий, вплоть до начала XX века. Таким образом, очевидно, что в течение достаточно продолжительного времени Токто являлся неотъемлемой частью корейской территории.

Нажмите подчеркнутую часть, чтобы увидеть полный текст.
Интерпретации материалов могут не представлять позицию правительства Республики Корея)

Основное отношение Японии к острову Токдо в периодах Эдо и Мейдзи

Во времена царствования короля Сукджон из Джосона (1674 – 1720), в результате дипломатических переговоров между Джосон и Японией в связи с захватом Ан Ён Бока японскими рыбаками в 1693 году, был решен вопрос территориальной принадлежности Уллындо и Токто. В 1696 году было выпущено постановление, запрещающее японцам подходить к Уллындо.

Во времена династии Мейдзи (1868 – 1912), Daijokan (太政官, высший директивный орган Японии-Высший государственный совет) получил запрос от Министерства внутренних дел по поводу составления регистра земель префектуры Шиман. После тщательного обдумывания Высший государственный совет издал в 1877 году постановление, в котором сказано: «Что касается острова Такешима (Уллындо) и другого острова (Токто), то они не имеют к Японии никакого отношения». Все вышесказанное доказывает, что даже в Японии остров Токто считали корейской территорией.


Твердое осознание Корейской империи и управление островом Токдо

В 1900 году, во время царствования короля Коджон (1863 – 1907), Великое корейское ханство издало Императорский указ номер 41, относящий Сокто (Токто) к юрисдикции Улдо-гун (Уллындо).

Таким образом, еще раз подтверждалась принадлежность Токто Корее.

В 1906 году, сразу после получения информации о том, что остров Токто был включен в состав Японии, префект Улдо-гун, Сим Хёнг Тэк направил доклад губернатору провинции Канвондо. Тот факт, что доклад был направлен губернатору, еще раз подтверждает, что в соответствии с императорским указом номер 41, остров Токто относился к юрисдикции губернатора Улдо-гун.

В 1906 году, после получения вышеупомянутого доклада, Uijeongbu (議政府, Государственный совет Великого Ханства) издал Директиву за номером 3, подчеркивающую, что «подобный шаг безоснователен» и приказывающую пересмотр факта включения Токдо в состав Японии. Это обстоятельство еще раз подтверждает, что Токто относился к юрисдикции Великого ханства.



3. Императорский указ номер 41(1900), хранящийся в Кюджангак



4. Специальный доклад правителя уезда Чунчон-гун, Ли Мён Лэ, исполняющего обязанности губернатора Кванвон-до(справа) и Директив за номером 3, опубликованный в 1906 г. заместителем премьер-министра (слева)

Незаконная аннексия Японией Острова Токдо

Тем не менее, во время Русско-японской войны (1904 – 1905), которая вспыхнула в разгаре агрессии японского империализма в Северо-восточной Азии в 1890-ых годах, Япония незаконно нарушила права владения Кореи и издала уведомление префектуры Шиман за номером 40 (1905), согласно которому острова были включены в состав указанной префектуры. Аннексия острова Токто Японией являлось грубым нарушением международного права и не может быть оправдано ни при каких обстоятельствах, так как представляет собой очевидное посягательство на неоспоримый суверенитет Кореи на острова с древнейших времен до времен Великого Ханства. Важно и то, что действия Японии были незаконны с точки зрения международного права.

Примечание

Оккупация - занятие государства не принадлежащей ему территории, не сопровождающееся обретением суверенитета над ней.
(Оппенгейм. Л. Международное право, 9-я версия)

Повторное подтверждение Республики Корея о суверенитете над островом Токдо после Второй Мировой Войны


В 1910 году, Япония захватила Корею и правила там вплоть до своего поражения во Второй мировой войне в 1945 году. В 1943 году, в разгар войны, США, Великобритания и Китай подписали Каирскую декларацию, в соответствии с которой Япония «лишалась всех насильственно захваченных территорий».

В 1945 году, после того как Корея вновь обрела независимость, остров Токто был возвращен Корее. Более того, во времена американской военной администрации в Корее, в соответствии с инструкцией Высшего командования союзнических войск за номером 677, остров Токто был исключен из списка территорий, контролируемых Японией. Позже, исключение острова Токто из состава территорий Японии было подтверждено Мирным договором с Японией, более известным как Сан-Францисское соглашение от 8 сентября 1951 года.

После освобождения Кореи от Японии по сей день, остров Токто находится под реальным и эффективным контролем. В этой связи, совершенно очевидно, что Токто всегда принадлежал Корее.



5. Маяк на острове Токдо



У Правительства Республики Корея совершенно четкая позиция, что остров Токто является неотъемлемой частью территории Кореи. Правительство Кореи не считает, что вопрос острова Токто может быть предметом дипломатических дискуссий или юридического урегулирования. Правительство Кореи и впредь будет решительно опровергать любые утверждения, ставящие под вопрос суверенитет Кореи на острова. Подход Правительства Кореи будет твердым, хладнокровным и будет основываться на объективных и эффективных мерах, которые будут более убедительными для международного сообщества.

ПРИНЦИПИАЛЬНАЯ ПОЗИЦИЯ
ПРАВИТЕЛЬСТВА РЕСПУБЛИКИ КОРЕЯ
ПО ПОВОДУ ОСТРОВА ТОКТО



외교통상부
Ministry of Foreign Affairs and Trade